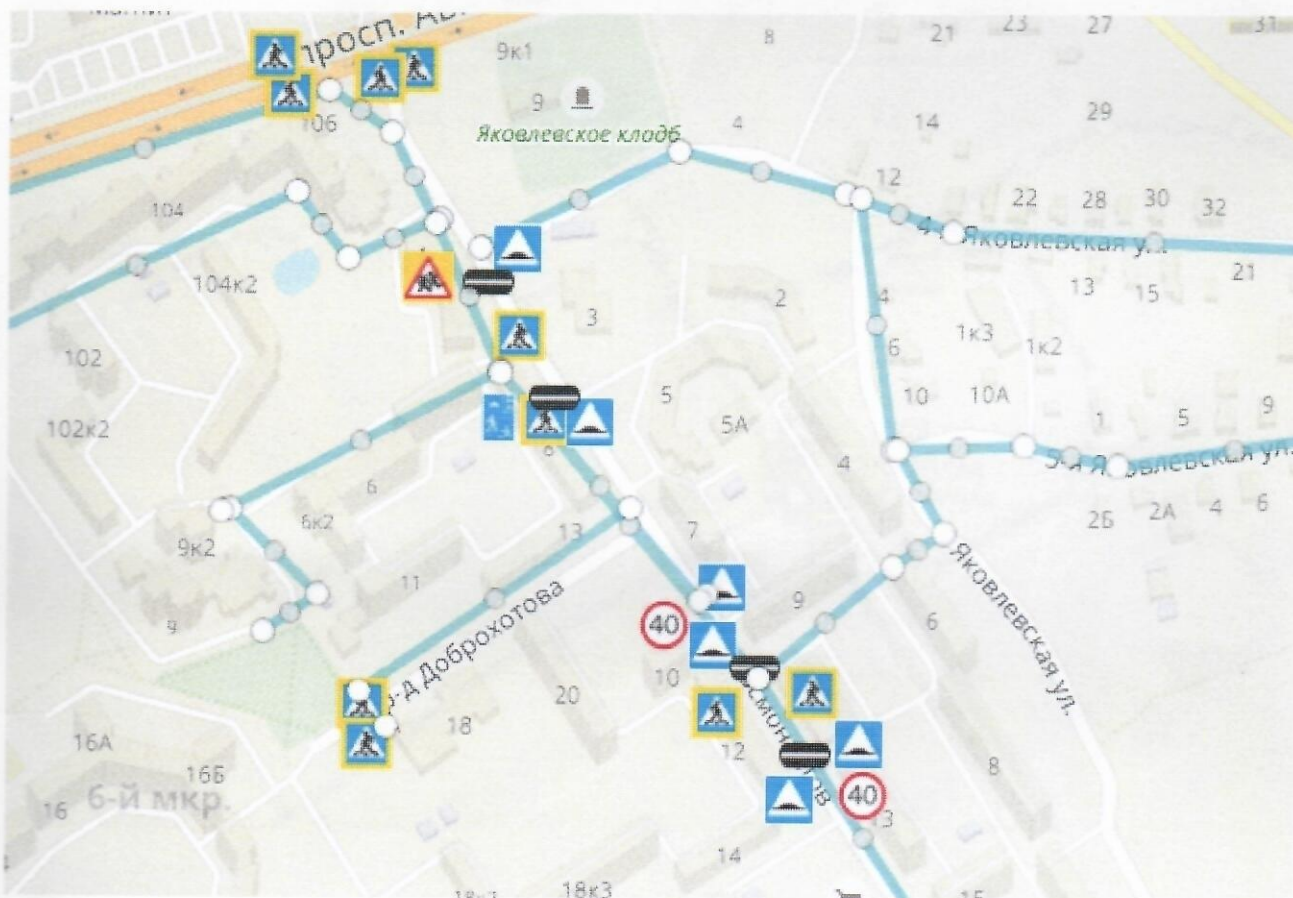


МДОУ «Детский сад №27»

План – схема района расположения ОУ, пути движения воспитанников их родителей (законных представителей)



5.19.1 Пешеходный переход



5.19.2 Пешеходный переход



5.21 Жилая зона



5.20 Искусственная неровность



1.23 Дети

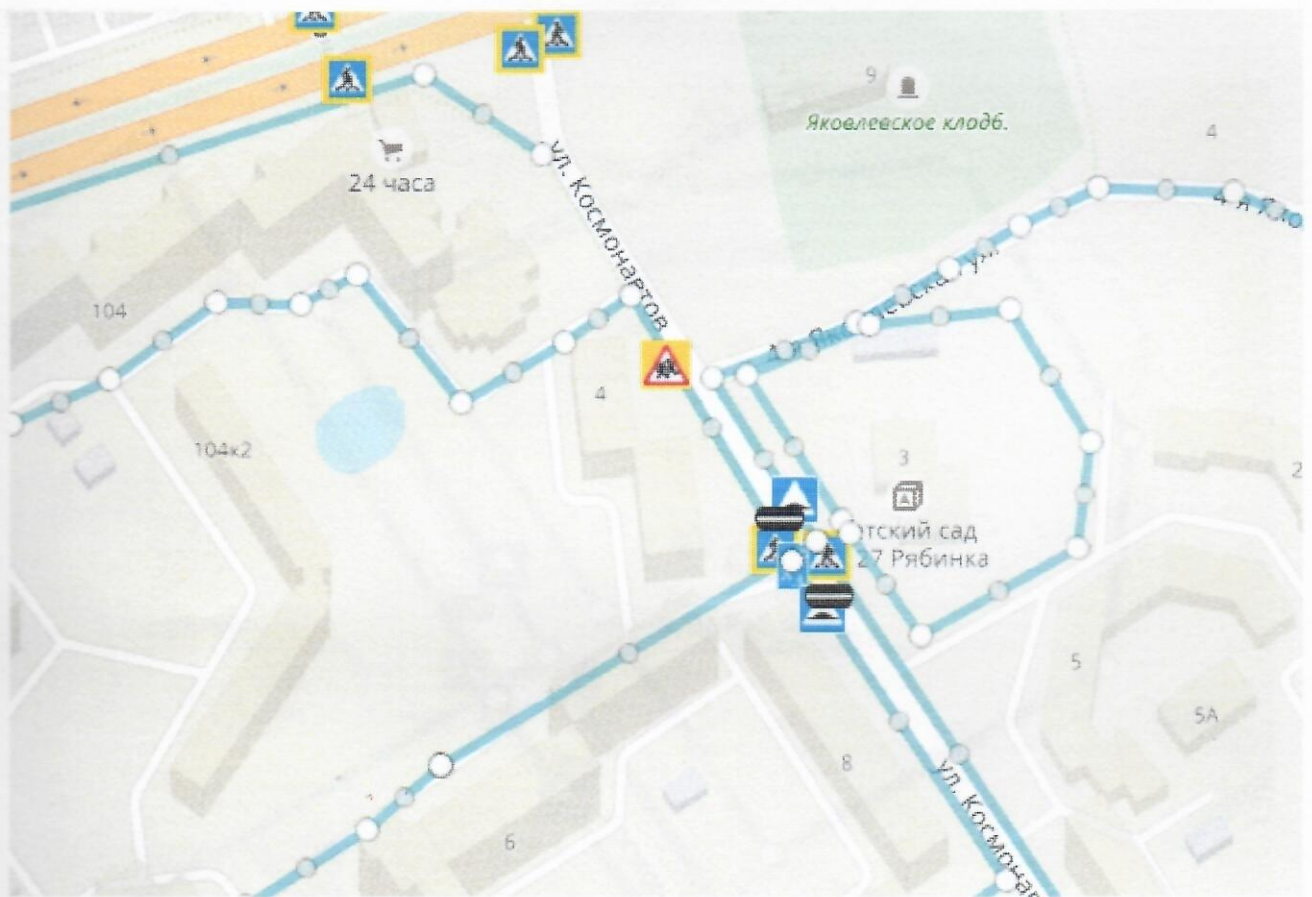










3.24 Ограничение максимальной скорости



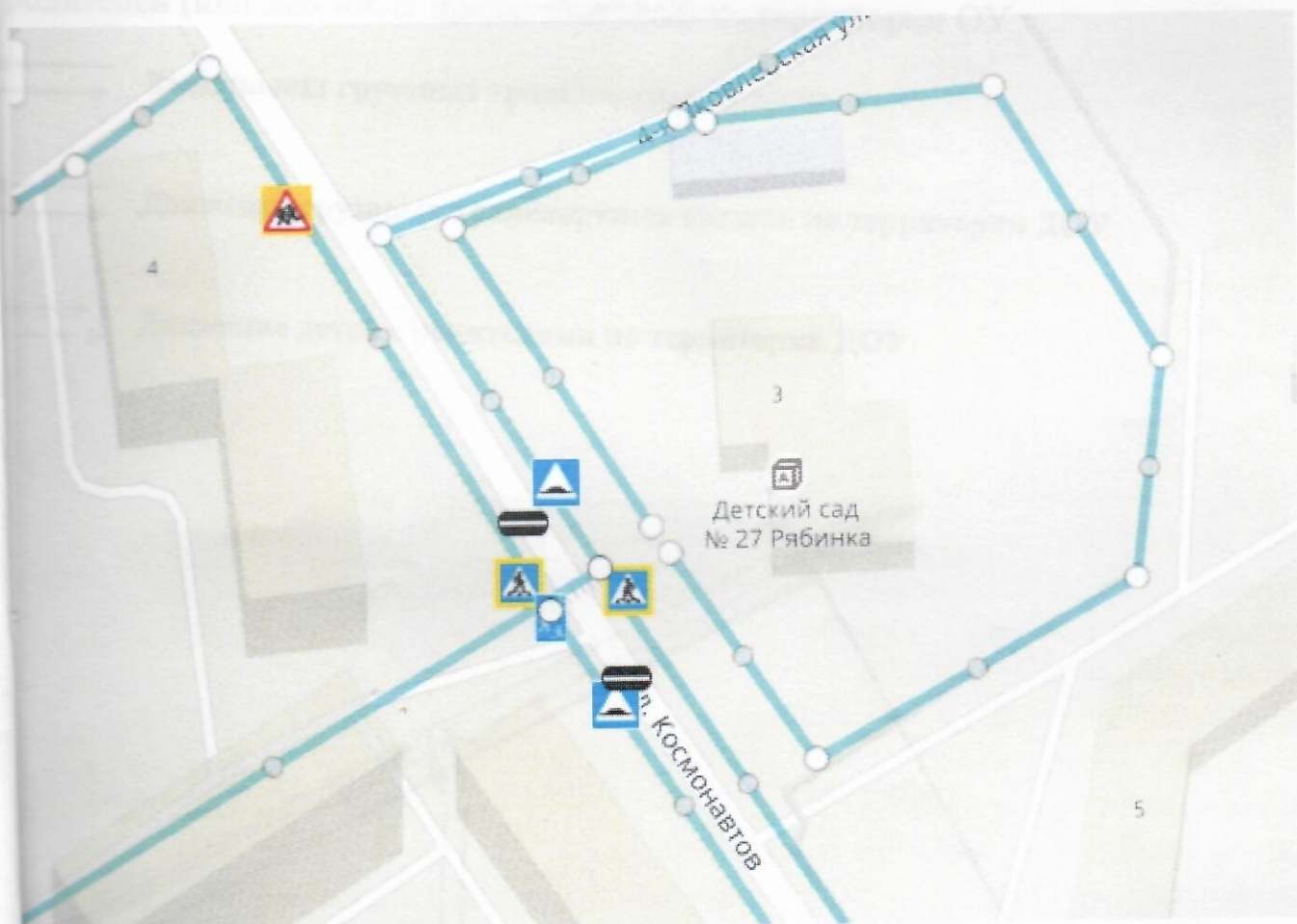
Маршрут









1.1 План – схема района расположения ОУ, пути движения воспитанников их родителей (законных представителей)



-  5.19.1 Пешеходный переход
-  5.19.2 Пешеходный переход
-  5.21 Жилая зона
-  5.20 Искусственная неровность
-  1.23 Дети
-  3.24 Ограничение максимальной скорости
-  Маршрут
-  Искусственная неровность

1.2 План – схема организации дорожного движения в непосредственной близости от дошкольного образовательного учреждения с размещением соответствующих технических средств, маршруты движения воспитанников их родителей (или законных представителей).



-  5.19.1 Пешеходный переход
-  5.19.2 Пешеходный переход
-  5.21 Жилая зона
-  5.20 Искусственная неровность
-  1.23 Дети
-  3.24 Ограничение максимальной скорости
-  Маршрут
-  Искусственная неровность